館林市都市計画図 24

	15	16
23	24	25
36	37	38

記号

普通建物		37.2	三角点
堅ろう建物		25.62	水準点
堅ろう無壁舎		42.3	多角点(1等point 2等point 3等point 4等point)
普通無壁舎		35.6	公共基準点
		25.73	公共基準点(水準点)
		12.3	重力点(1等point 2等point)
		15.8	原点及検潮所
		27.78	電子基準点
官公庁		変電所	
裁判所		浄水場	
神社庁		浦・排水機場	
税務署		公衆便所	
税関		ガソリンスタンド	
郵便局		門	
森林管理署		屋門	
測候所		墓碑	
地方整備局事務所		記念碑	
出張所		立像	
警察署		路傍祠	
交番・駐在所		灯ろう	
消防署		鳥居	
職業安定所		トンネル・坑口	
土木事務所		独立樹(広葉樹)	
役場・支所出張所等		独立樹(針葉樹)	
神社		油井・ガス井	
寺院		起重機	
キリスト教会		タンク	
学校		煙突	
幼稚園・保育園		高塔	
公会堂・公民館		電波塔	
博物館		灯台	
図書館		水位観測所	
美術館		灯標	
保健所		開口	
病院		煙突口・噴気口	
銀行		温泉・鉱泉	
協同組合		材料置場	
デパート		駐車場	
倉庫		石段	
火薬庫		地下街・地下鉄等出入口	
工場		へい	
発電所		かき	
真幅道路		普通鉄道	
庭園路		特殊軌道	
徒歩道		索道	
(建設中) 建設中の道路		(建設中) 建設中の鉄道	
歩道・分離等		プラットホーム及び跨線橋	
道路橋		鉄道橋	
径橋		鉄道のずい道等	
横断歩道橋		路面の鉄道及び停留所	
道路のずい道等		送電線	
並木		区域界	
人工斜面		植生界	
土堤等		耕地界	
都・府・県界		大字・町(丁)界	
都市・東京都の区界		町属界	
郡・村界 指定都市の区界			

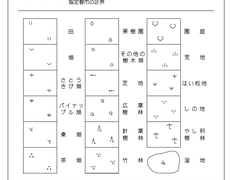

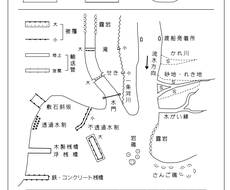

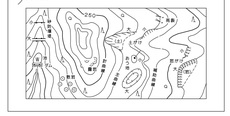

座標系は平成14年国土交通省告示
第9号の規定による第Ⅸ座標系
投影は横メルカトル図法
図郭に表示してある座標値は世界測地系による
図郭に表示してある座標値はキロメートル単位
方眼は0.5キロメートル間隔
高さの基準は東京湾の平均海面
等高線の間隔は2メートル

1:1000

0 10 20 30 40 50 100 150 200m

株式会社パスコ調製

館林市都市計画図 24