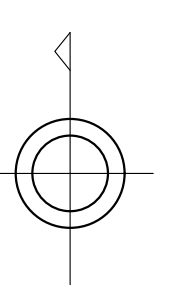
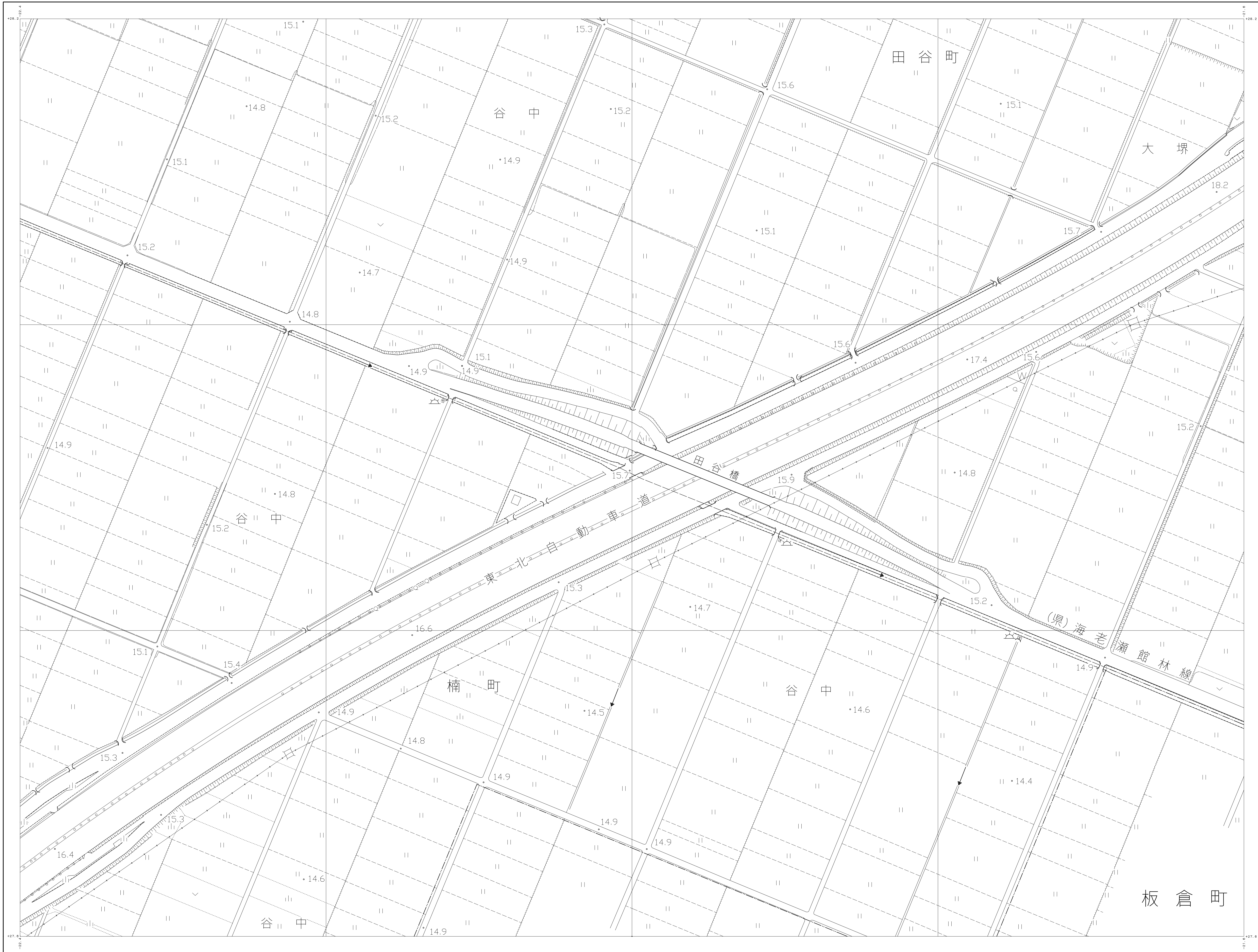


61	62	63
78	79	80
95	96	

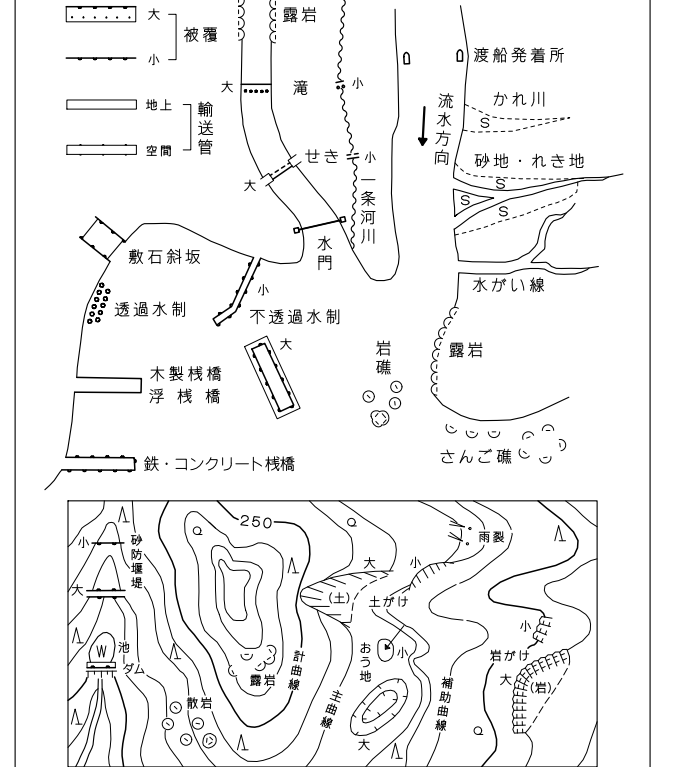


記号

[Symbol]	商業地	[Symbol]	公園地
[Symbol]	住宅地	[Symbol]	緑地
[Symbol]	工業地	[Symbol]	河川
[Symbol]	交通用地	[Symbol]	埋立地
[Symbol]	公共用地	[Symbol]	緑化地
[Symbol]	公園用地	[Symbol]	緑地
[Symbol]	公園用地	[Symbol]	緑地
[Symbol]	公園用地	[Symbol]	緑地
[Symbol]	公園用地	[Symbol]	緑地
[Symbol]	公園用地	[Symbol]	緑地

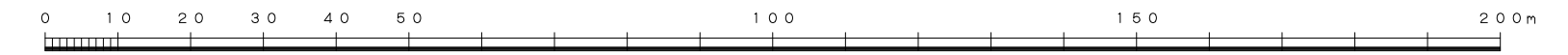
[Symbol]	普通道路	[Symbol]	特殊道路
[Symbol]	歩道	[Symbol]	歩道
[Symbol]	自転車道	[Symbol]	自転車道
[Symbol]	歩道	[Symbol]	歩道
[Symbol]	歩道	[Symbol]	歩道
[Symbol]	歩道	[Symbol]	歩道
[Symbol]	歩道	[Symbol]	歩道
[Symbol]	歩道	[Symbol]	歩道
[Symbol]	歩道	[Symbol]	歩道
[Symbol]	歩道	[Symbol]	歩道

[Symbol]	田	[Symbol]	畑
[Symbol]	畑	[Symbol]	畑
[Symbol]	畑	[Symbol]	畑
[Symbol]	畑	[Symbol]	畑
[Symbol]	畑	[Symbol]	畑
[Symbol]	畑	[Symbol]	畑
[Symbol]	畑	[Symbol]	畑
[Symbol]	畑	[Symbol]	畑
[Symbol]	畑	[Symbol]	畑
[Symbol]	畑	[Symbol]	畑



本図は平成14年国土交通省告示第9号の規定による新図形表示投影は横メルカトル図法図表に表示してある座標は世界測地系による図表に表示してある座標はキロメートル単位で表示した0.5キロメートル間隔の等高線は平均海面より2メートル

1:1000



株式会社バスコ調製