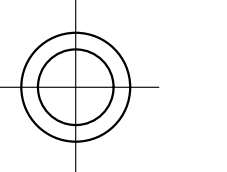


74	75	76
91	92	93
104	105	106



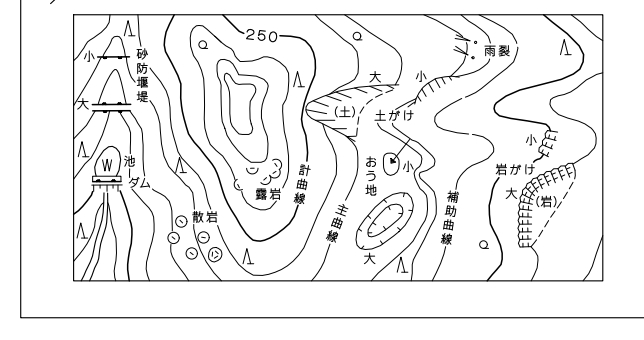
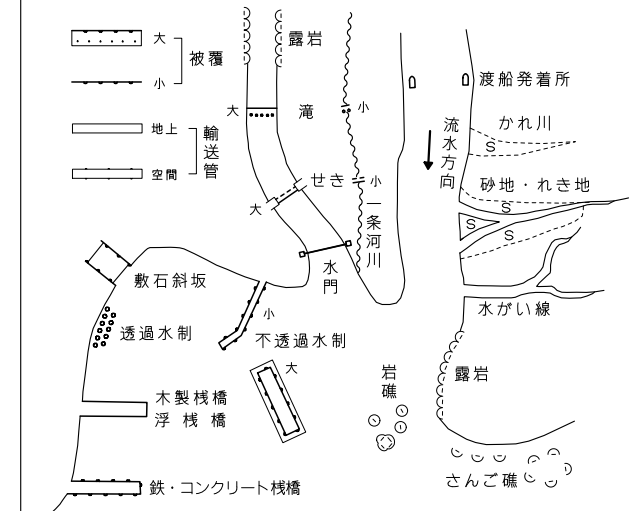
記号

▲ 37.2	▲ 25.02	▲ 42.3	▲ 35.0	▲ 25.73	▲ 12.3	▲ 14.8	▲ 27.78
▲ 37.2	▲ 25.02	▲ 42.3	▲ 35.0	▲ 25.73	▲ 12.3	▲ 14.8	▲ 27.78
▲ 37.2	▲ 25.02	▲ 42.3	▲ 35.0	▲ 25.73	▲ 12.3	▲ 14.8	▲ 27.78

○	○	△	△	△	△	△	△
○	○	△	△	△	△	△	△
○	○	△	△	△	△	△	△

—	—	—	—	—	—	—	—
—	—	—	—	—	—	—	—
—	—	—	—	—	—	—	—

○	○	△	△	△	△	△	△
○	○	△	△	△	△	△	△
○	○	△	△	△	△	△	△



本図は平成14年度国土交通省告示第9号の指定による第Ⅱ級縮尺系図法はメトリック図法図面に表示してある座標値は世界測地系による座標値を示し、その単位はメートル単位である。その基本は東京湾の平均海面。等高線の間隔は2メートル。