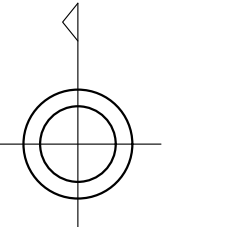


館林市都市計画図 94

76	77	78
93	94	95
106	107	108



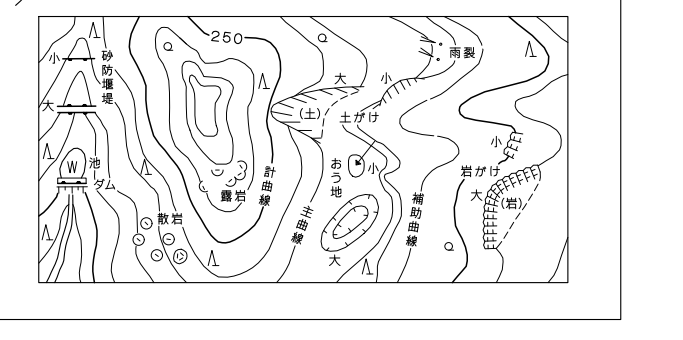
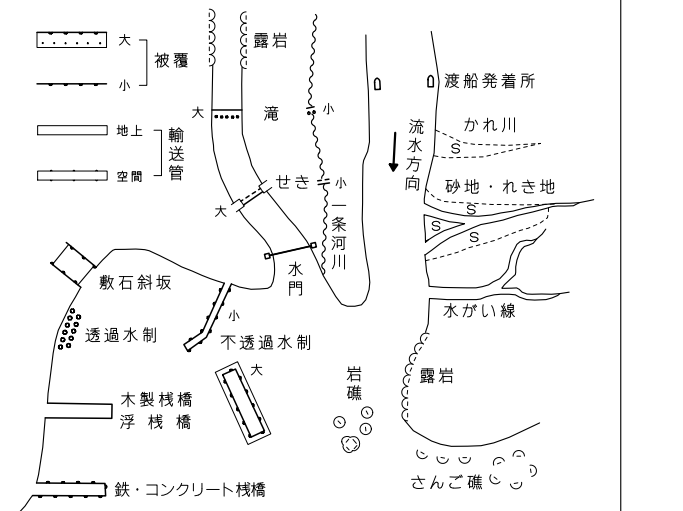
記号

■	■	▲	▲	▲	▲
■	■	■	■	■	■
■	■	■	■	■	■
■	■	■	■	■	■

○	○	○	○	○	○
○	○	○	○	○	○
○	○	○	○	○	○
○	○	○	○	○	○
○	○	○	○	○	○

—	—	—	—	—	—
—	—	—	—	—	—
—	—	—	—	—	—
—	—	—	—	—	—
—	—	—	—	—	—

■	■	■	■	■	■
■	■	■	■	■	■
■	■	■	■	■	■
■	■	■	■	■	■



海標系は平成14年国土交通省告示
第9号の指定による東京湾標系
投影は横メルカトル投影法
図面に表示してある数値は世界測地系による
方位はGTM(横メルカトル)測系
測定の基準は東京湾の平均海面
等高線の間隔は2メートル

株式会社バスコ調製

1:1000