館林市都市計画図 138

123	124	125
137	138	139
152	153	154

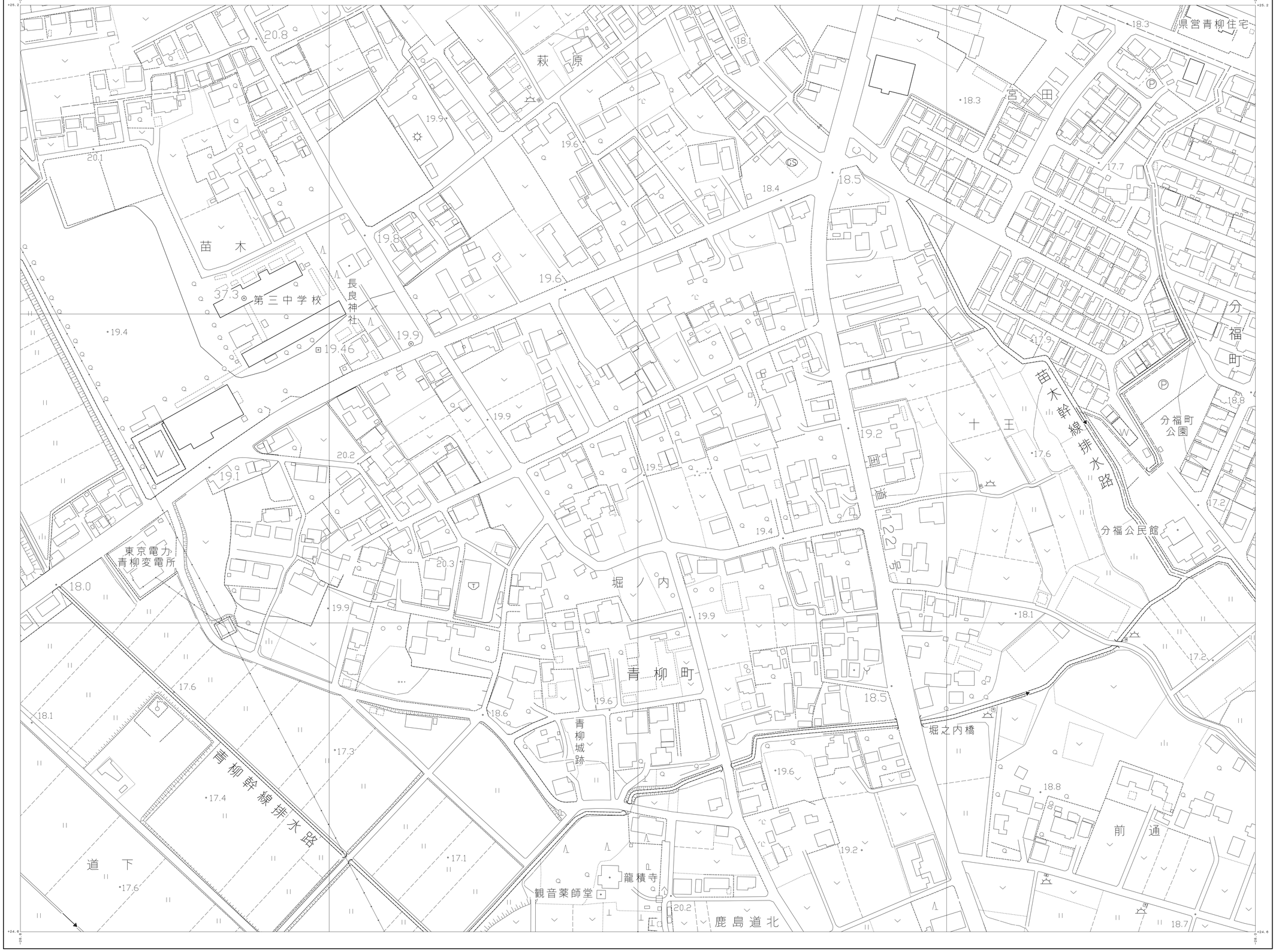

記号

普通建物		三角点	37.2
堅ろう建物		水準点	25.62
堅ろう無壁舎		多角点(T.P.) 電子基準点	42.3
普通無壁舎		公共基準点 (T.P.) 公共基準点 (平均海面)	35.6
		電子基準点	25.73
		標高(T.P.) 標高(平均海面)	12.3
		図根点 公共基準点 電子基準点	16.8
		電子基準点	27.78

官公庁		変電所	
裁判所		浄水場	
検察庁		揚・排水機場	
税務署		公衆便所	WC
税関		ガソリンスタンド	
郵便局		門	
森林管理署		扉	
測候所		墓碑	
地方整備局事務所		記念碑	
出張所		立像	
警察署		路傍祠	
交番・駐在所		灯ろう	
消防署		鳥居	
農業安全所		トンネル・坑口	
土木事務所		独立樹(広葉樹)	
営林署 出張所		独立樹(針葉樹)	
神社		油井・ガス井	
寺院		起重機	
キリスト教会		タンク	
学校		煙突	
幼稚園・保育園		高塔	
公会堂・公民館		電波塔	
博物館		灯台	
図書館		水位観測所	
美術館		灯標	
保健所		洞口	
病院		噴火口・噴気口	
銀行		温泉・鉱泉	
協同組合		材料置場	
デパート		駐車場	
倉庫		石段	
火薬庫		地下街・地下鉄等出入口	
工場		へい	
発電所		かき	

高幅道路		普通鉄道	
庭園路		特殊軌道	
徒歩道		索道	
建設中の道路	(建設中)	建設中の鉄道	(建設中)
歩道・分離帯		プラットホーム及び跨線橋	
道路橋		鉄道橋	
徒橋		鉄道の雪覆い等	
橋側歩道橋		踏高の鉄道及び停留所	
道路の雪覆い等		送電線	
並木		区域界	
人工斜面		境生界	
土堤等		耕地界	

都・府・県界		大字・町(丁)界	
郡市・東京都の区界		所属界	
指定都市の区界		計画区域界	

田		果樹園	
畑		その他の樹木園	
茶畑		芝地	
パイナップル畑		広葉樹林	
桑畑		針葉樹林	
竹林		荒地	
はい松地		しの地	
やし科樹林		湿地	

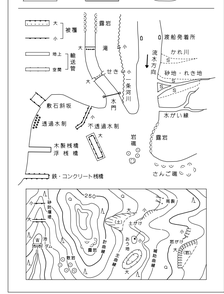



座標系は平成14年国土交通省告示
第9号の規定による第Ⅸ座標系
投影は横メルカトル図法
図郭に表示してある座標値は世界測地系による
図郭に表示してある座標値はキロメートル単位
方眼は0.5キロメートル間隔
高さの基準は東京湾の平均海面
等高線の間隔は2メートル

館林市都市計画図 138

株式会社パスコ調製

1:1000

0 10 20 30 40 50 100 150 200m