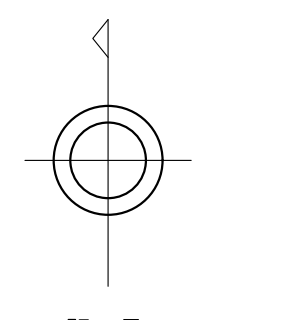


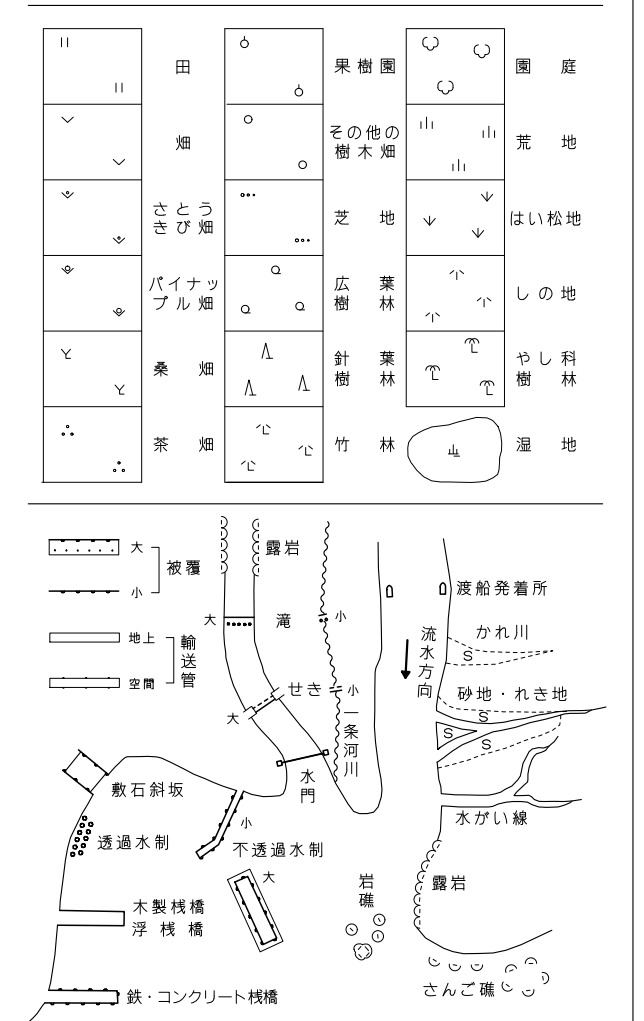
		132
	146	147
	161	162



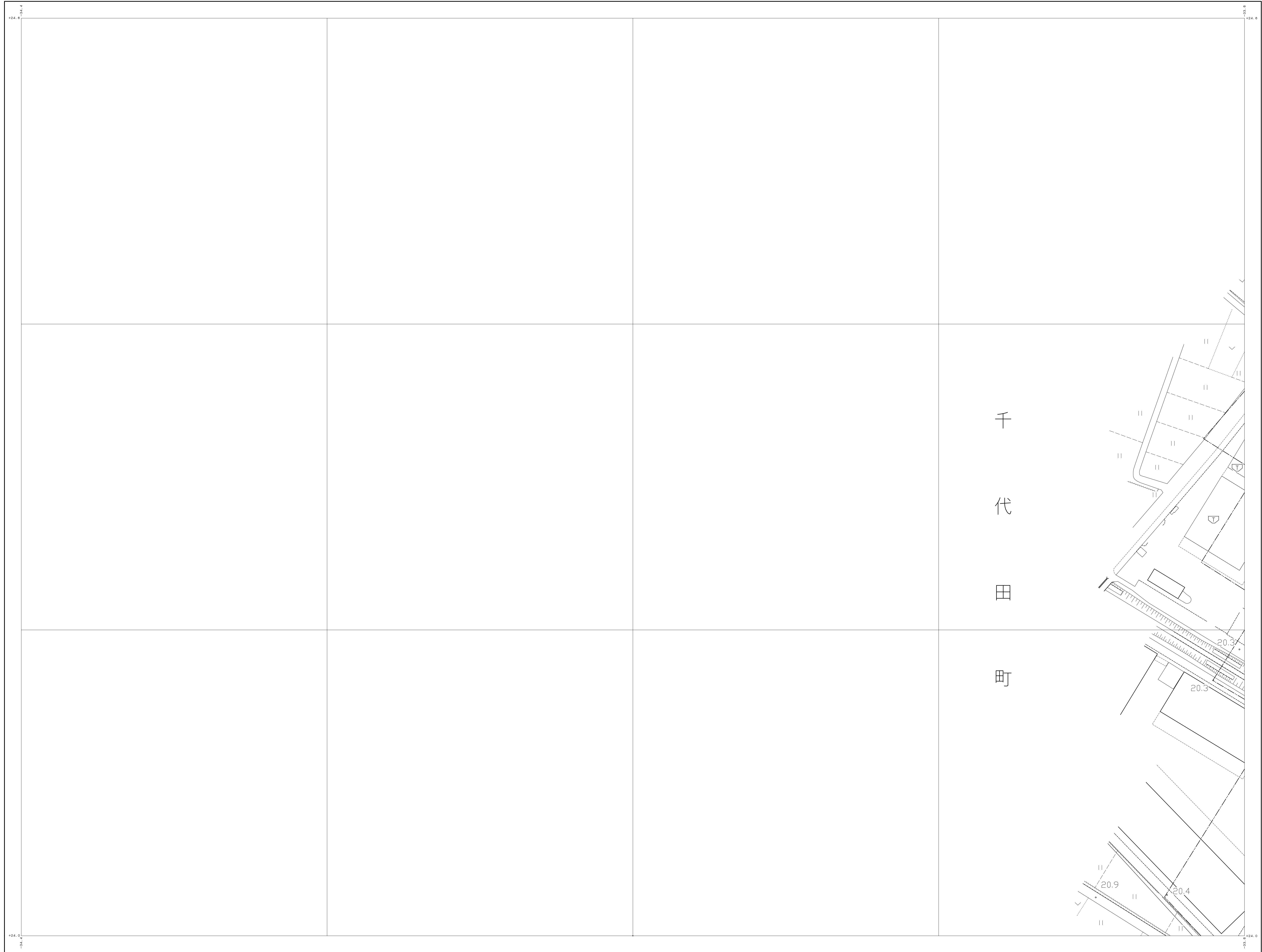
記号

	建屋建物	△ 37.2	三角	△	三角
	建屋建物	○ 25.02	六角	△	六角
	建屋建物	○ 42.3	四角	△	四角
	建屋建物	▽ 55.6	五角	△	五角
	建屋建物	□ 25.73	四角	△	四角
	建屋建物	◇ 12.3	四角	△	四角
	建屋建物	◇ 16.8	四角	△	四角
	建屋建物	△ 27.78	三角	△	三角

	普通道路	△ 37.2	三角
	普通道路	○ 25.02	六角
	普通道路	○ 42.3	四角
	普通道路	▽ 55.6	五角
	普通道路	□ 25.73	四角
	普通道路	◇ 12.3	四角
	普通道路	◇ 16.8	四角
	普通道路	△ 27.78	三角



座標系は平成14年度国土交通省告示第9号の規定による横須賀座標系
 投影は横メルカトル図法
 図面に表示してある座標値は世界測地系による図面に表示してある座標値はキロメートル単位
 方面は北を0メートル、南を0メートル
 高さの基準は東京湾の平均海面
 等高線の間隔は2メートル



株式会社バスコ調製