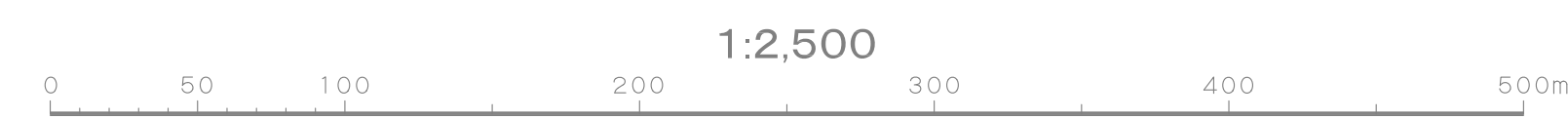


館林市都市計画図 1



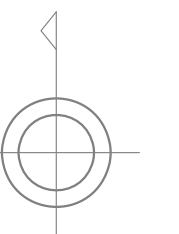
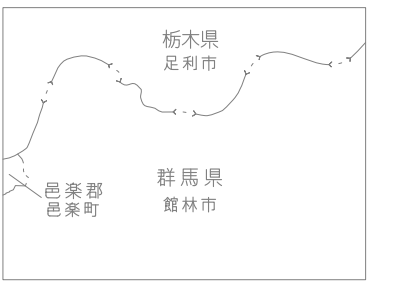
株式会社バスコ調製

- 1.平成19年12月編製途中草案
- 2.平成21年11月現行調査
- 3.令和元年12月編製途中草案
- 4.令和2年12月現行調査



1:2,500

1	2	3
4	5	6
7	8	9
10	11	12
13	14	15
16	17	18
19	20	21
22	23	24
25	26	27
28	29	30
31		

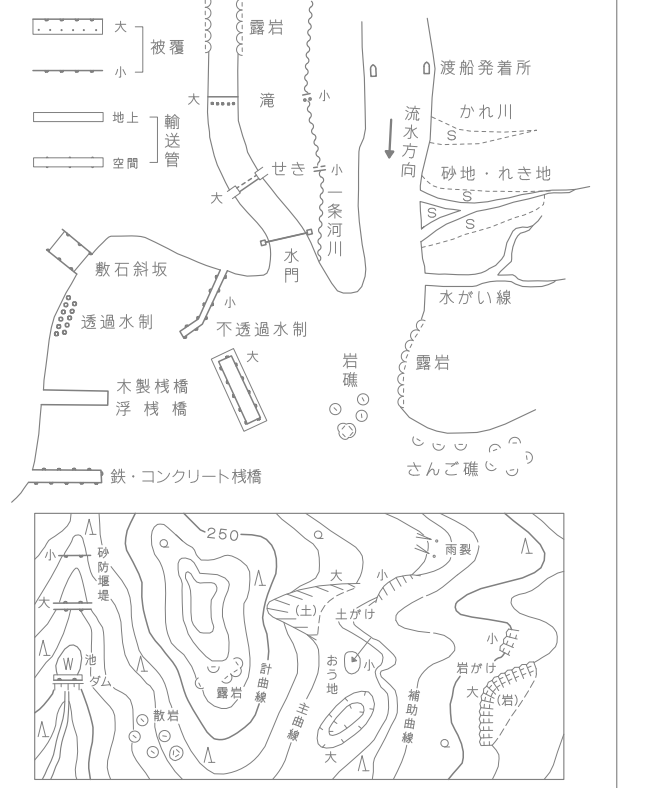


記号

[Symbol]	建築地	A 37.2	三軒	洋
[Symbol]	住宅	B 25.02	八軒	洋
[Symbol]	住宅	C 22.9	十軒	洋
[Symbol]	住宅	D 20.5	十二軒	洋
[Symbol]	住宅	E 18.2	十六軒	洋
[Symbol]	住宅	F 16.0	二十軒	洋
[Symbol]	住宅	G 14.0	三十軒	洋
[Symbol]	住宅	H 12.3	四十軒	洋
[Symbol]	住宅	I 10.5	六十軒	洋
[Symbol]	住宅	J 9.0	八十軒	洋
[Symbol]	住宅	K 7.76	百軒	洋

[Symbol]	公園	[Symbol]	道路
[Symbol]	公園	[Symbol]	道路
[Symbol]	公園	[Symbol]	道路
[Symbol]	公園	[Symbol]	道路
[Symbol]	公園	[Symbol]	道路
[Symbol]	公園	[Symbol]	道路
[Symbol]	公園	[Symbol]	道路
[Symbol]	公園	[Symbol]	道路
[Symbol]	公園	[Symbol]	道路
[Symbol]	公園	[Symbol]	道路
[Symbol]	公園	[Symbol]	道路
[Symbol]	公園	[Symbol]	道路

[Symbol]	公園	[Symbol]	道路
[Symbol]	公園	[Symbol]	道路
[Symbol]	公園	[Symbol]	道路
[Symbol]	公園	[Symbol]	道路
[Symbol]	公園	[Symbol]	道路
[Symbol]	公園	[Symbol]	道路
[Symbol]	公園	[Symbol]	道路
[Symbol]	公園	[Symbol]	道路
[Symbol]	公園	[Symbol]	道路
[Symbol]	公園	[Symbol]	道路



この測量成果は、国土地理院長の助言をうけて得たものである。
 (測量番号) 平21 測地第212号。
 この測量成果は、国土地理院長の助言をうけて得たものである。
 (測量番号) 令2 測地第324号。

館林市都市計画図 1