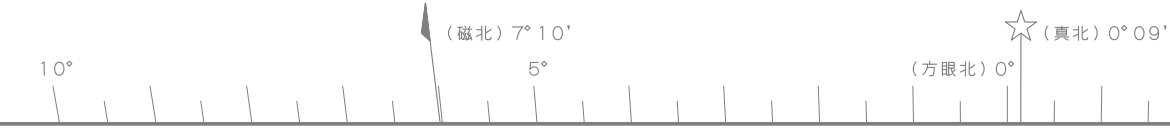
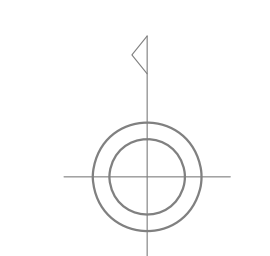


館林市都市計画図 4



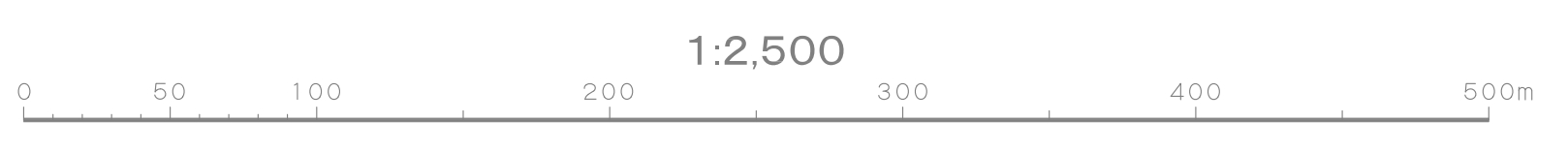
1	2	3			
4	5	6	7	8	9
10	11	12	13	14	15
16	17	18	19	20	21
22	23	24	25	26	27
28	29	30	31		



記号

株式会社パスコ調製

- 平成10年12月 概観図中間案
- 平成11年11月 現地調査
- 令和元年12月 概観図中間案
- 令和2年 6月 現地調査



この測量成果は、国土庁指定の測量士等によって行われたものである
 (測量士) 21 関公第218号
 この測量成果は、国土庁指定の測量士等によって行われたものである
 (測量士) 22 関公第304号

本図は平成14年度国土交通省告示
 第14号の告示による測量士等
 図形は縮尺1:2500
 図面に示してある距離は世界測地系による
 図面に示してある距離は平均メートル単位
 万単位0.5メートル未満
 高さの基準は東京湾の平均海面
 等距離の間隔は2メートル