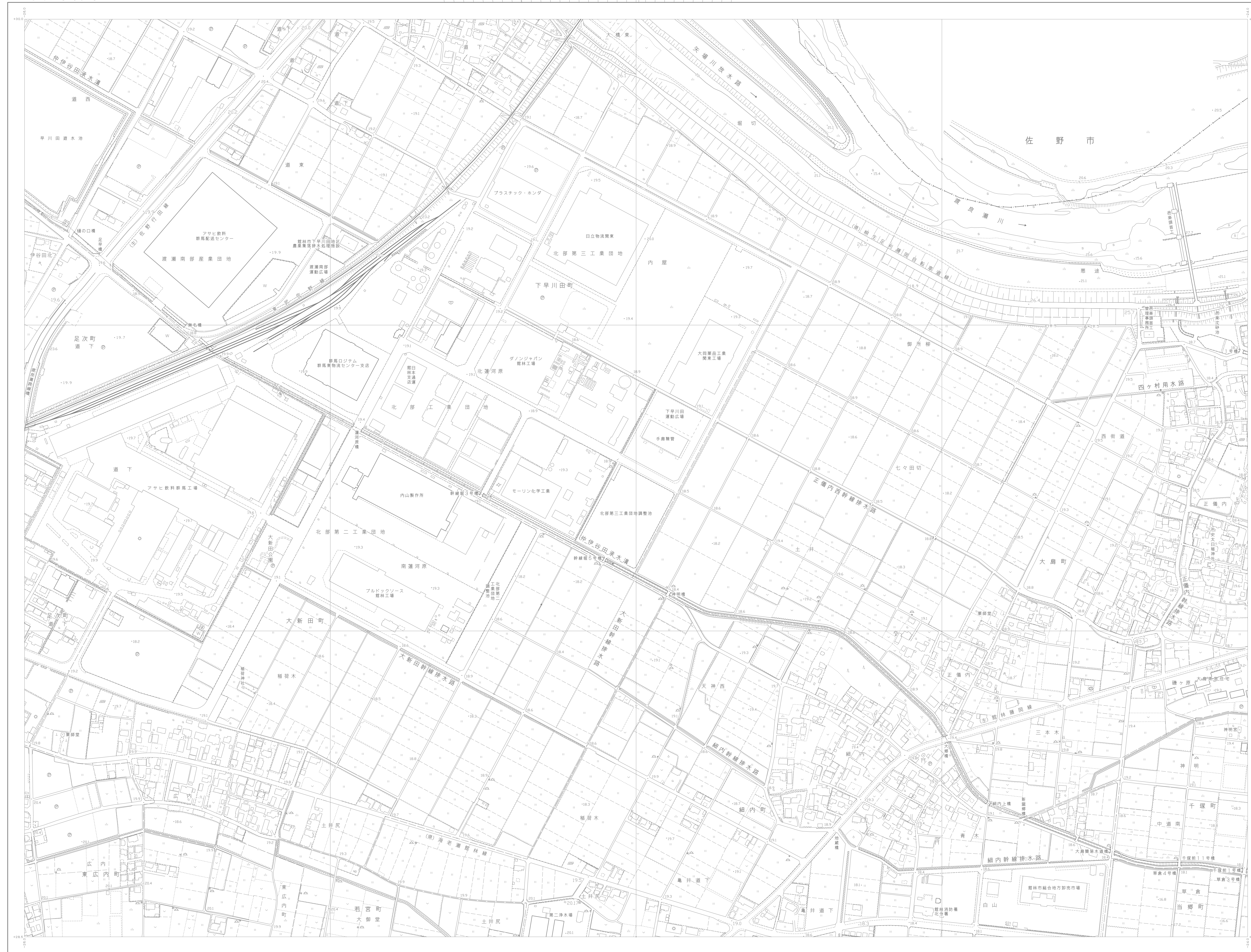
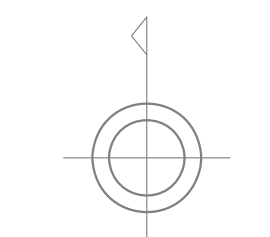
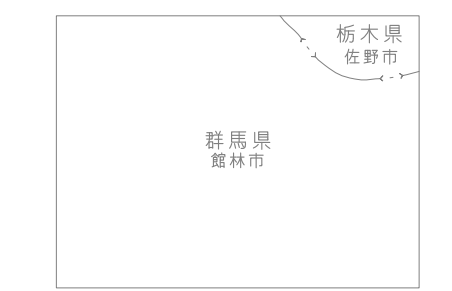


館林市都市計画図 7



	1	2	3			
4	5	6	7	8	9	10
11	12	13	14	15	16	17
18	19	20	21	22		
23	24	25	26	27	28	
29	30	31				



記号


	道路	△ 37.2	三芳 池
	建築物	□ 26.62	水 池
	工業建築物	△ 42.3	群馬県立総合資料館
	学校建築物	△ 36.6	群馬県立総合資料館
	公共建築物	△ 26.73	群馬県立総合資料館
	駅舎	△ 12.9	群馬県立総合資料館
	駅ホーム	△ 18.9	群馬県立総合資料館
	駅舎	△ 27.78	群馬県立総合資料館

	道路	△ 37.2	三芳 池
	建築物	□ 26.62	水 池
	工業建築物	△ 42.3	群馬県立総合資料館
	学校建築物	△ 36.6	群馬県立総合資料館
	公共建築物	△ 26.73	群馬県立総合資料館
	駅舎	△ 12.9	群馬県立総合資料館
	駅ホーム	△ 18.9	群馬県立総合資料館
	駅舎	△ 27.78	群馬県立総合資料館

	道路	△ 37.2	三芳 池
	建築物	□ 26.62	水 池
	工業建築物	△ 42.3	群馬県立総合資料館
	学校建築物	△ 36.6	群馬県立総合資料館
	公共建築物	△ 26.73	群馬県立総合資料館
	駅舎	△ 12.9	群馬県立総合資料館
	駅ホーム	△ 18.9	群馬県立総合資料館
	駅舎	△ 27.78	群馬県立総合資料館

株式会社バスコ調製

- 平成19年12月 建築中図
- 平成21年11月 現地調査
- 令和元年12月 建築中図
- 令和2年6月 現地調査



1:2,500

この測量成果は、国土院院長の指導を受け得たものである
(測量番号) 平21 測公第218号
この測量成果は、国土院院長の指導を受け得たものである
(測量番号) 平2 測公第304号

国土地理院 平成14年国土交通省告示
測量法の規定による測量成果
測量法第26条第1項
図面に表示してある距離は世界測地系による
図面に表示してある距離は平均海面に平均海面
高差は0.5メートル以内
高さの基準は東京湾の平均海面
等距離の間隔は2メートル