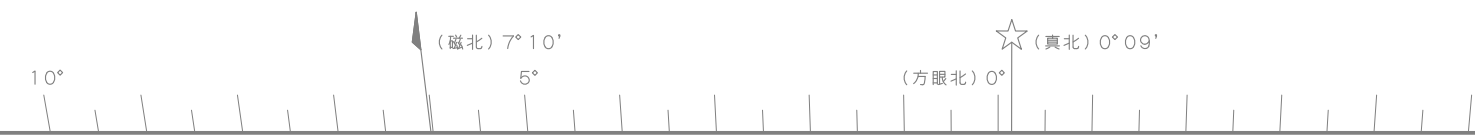
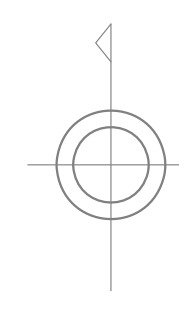
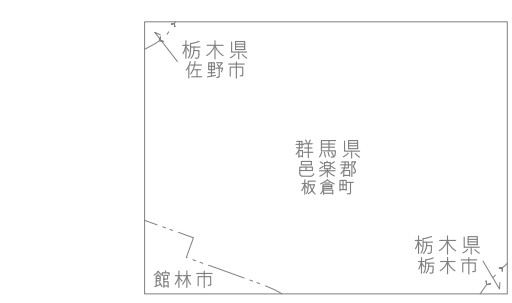


館林市都市計画図 10

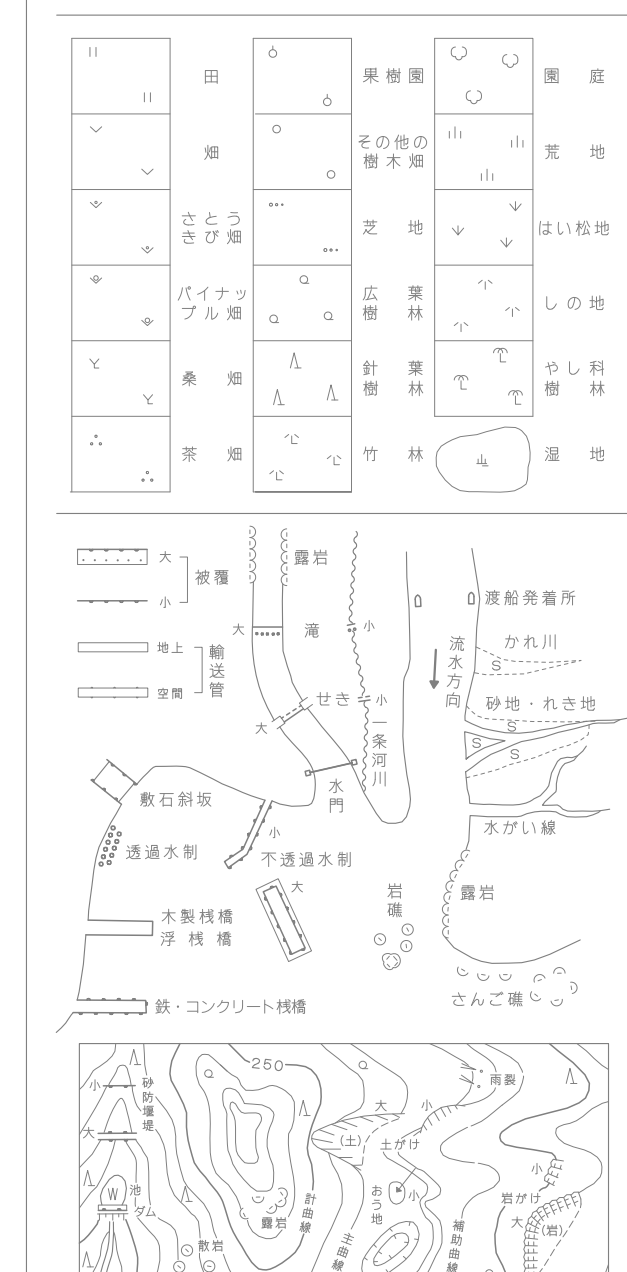


Grid index table showing a 4x10 grid of numbered cells.



記号

Legend table defining symbols for various urban planning elements. It includes symbols for road types (e.g., main roads, arterial roads, local roads), utility lines (water, sewer, gas, electric), and other infrastructure. Each symbol is accompanied by a brief description in Japanese.



株式会社バスコ調製

- 1.平成10年12月編成途中完成
2.平成21年11月編成完了
3.令和元年12月編成途中完成
4.令和2年8月現地調査

1:2,500
0 60 100 200 300 400 600m

この図書の作成は、国土院院長の監督をうけて行われたものである。
(制作番号)平21-002-18号。
この図書の作成は、国土院院長の監督をうけて行われたものである。
(制作番号)平21-002-18号。

図面は平成14年度土地調査結果
測定の精度は±0.25m以内である。
図面に示す境界線は世界海抜基準による。
図面に示す境界線は日本メートル法単位
(約0.3%)以内の誤差を有する。
高さの基準は東京湾の平均海面。
等高線の間隔は2メートル。