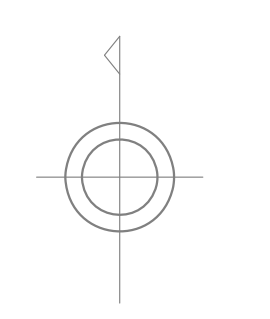
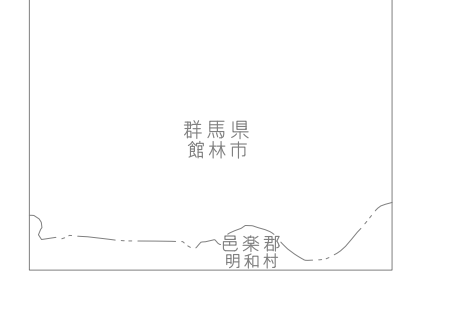


館林市都市計画図 27



Grid table with 3 columns and 10 rows of numbers.



記号

Legend table with symbols and their corresponding meanings for various urban planning elements.

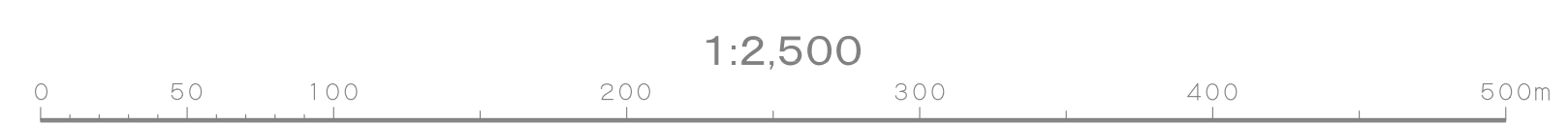
Legend table with symbols and their corresponding meanings for specific urban planning elements.

Legend table with symbols and their corresponding meanings for specific urban planning elements.



株式会社バスコ調製

- 1.平成10年12月建築定中写取
2.平成11年11月地籍調査
3.令和元年12月建築定中写取
4.令和2年8月地籍調査



1:2,500

この測量成果は、国土院標高の勘定を以て得たものである
(勘定番号)平21 勘定第218号
この測量成果は、国土院標高の勘定を以て得たものである
(勘定番号)平21 勘定第324号

図例系は平成14年度土地活用表示
測定の標準となる測点標高
図例系はメートルメートル単位
図例系はメートルメートル単位
図例系はメートルメートル単位
図例系はメートルメートル単位
図例系はメートルメートル単位
図例系はメートルメートル単位