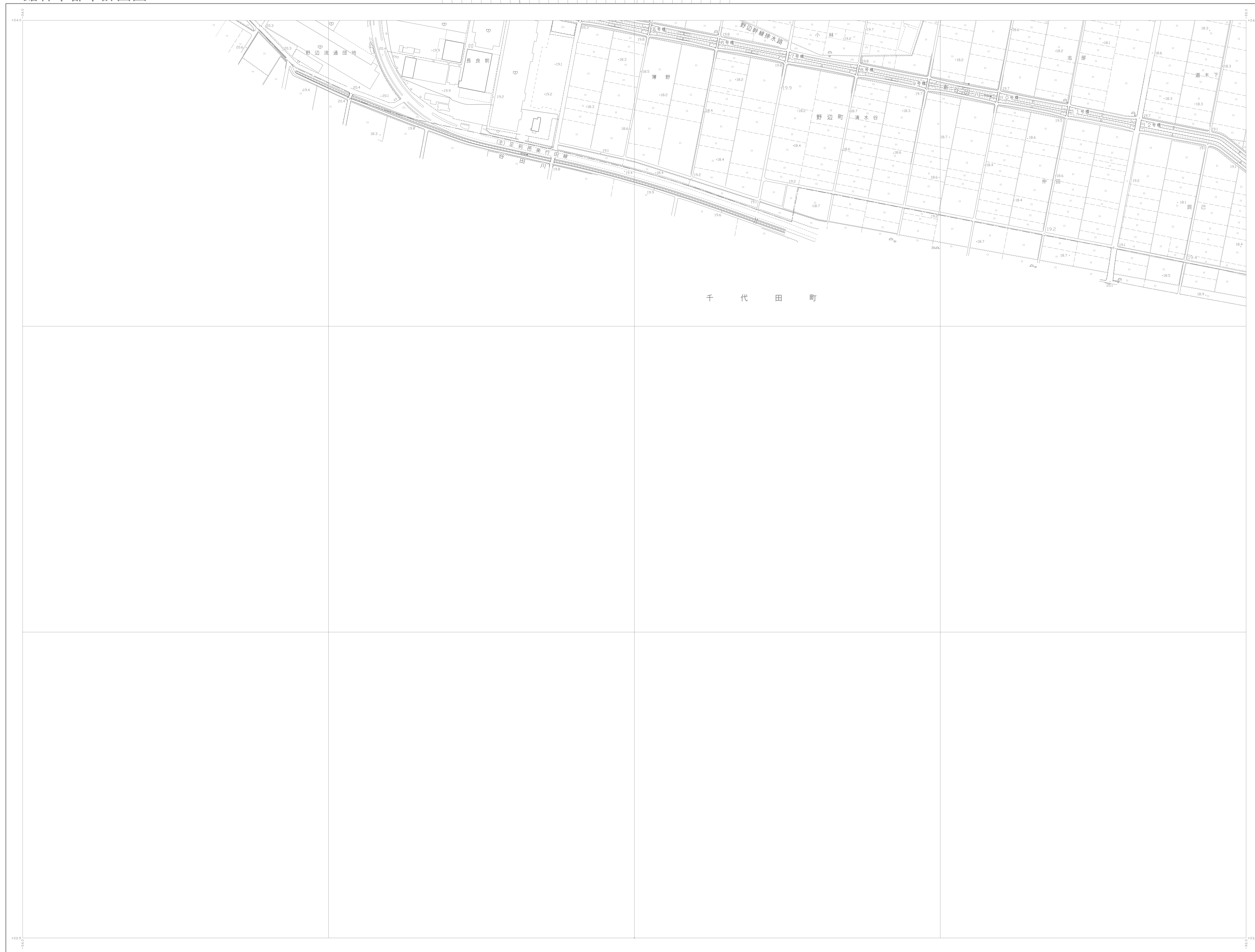
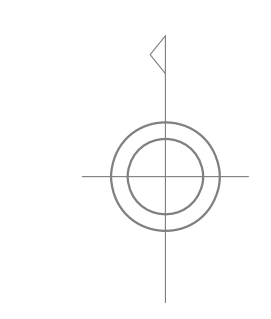
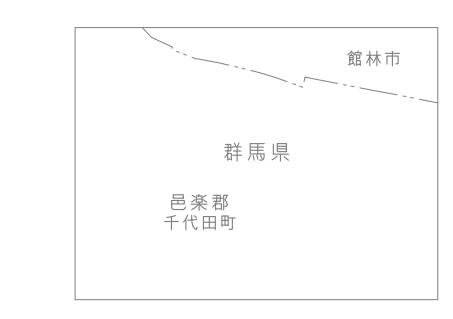


館林市都市計画図 29



Grid index table with numbers 1-31 arranged in a grid pattern.

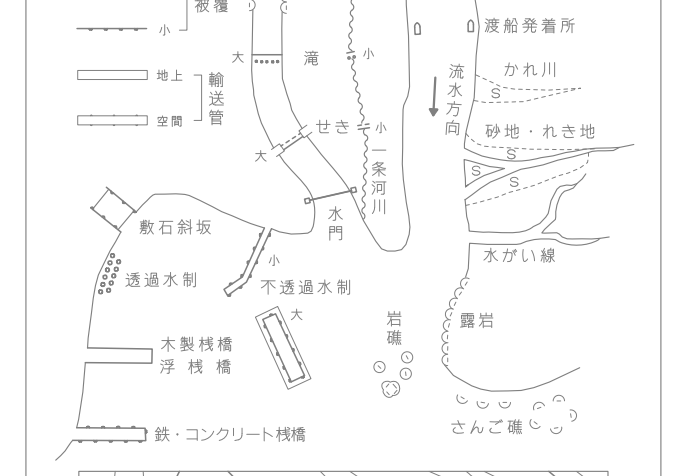


記号

Legend table listing various symbols and their corresponding meanings, such as building types, roads, and public facilities.

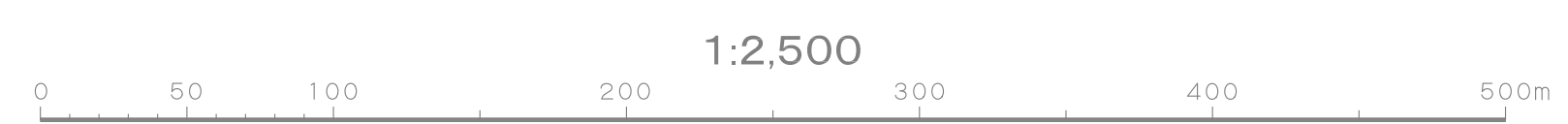
Legend table listing various symbols and their corresponding meanings, such as water bodies, parks, and utility lines.

Legend table listing various symbols and their corresponding meanings, such as land use zones and specific building types.



株式会社 バスコ 調製

- 1. 平成10年12月 縮尺変更中写真
2. 平成21年11月 縮尺変更中写真
3. 令和元年12月 縮尺変更中写真
4. 令和2年8月 縮尺変更中写真



この図面は、国土交通省の告示に基づいて作成されたものである。
(告示番号) 第21号
この図面は、国土交通省の告示に基づいて作成されたものである。
(告示番号) 第324号

図面は平成14年度国土交通省告示
第21号の告示による縮尺変更
図面に表示してある距離は世界測地系による
図面に表示してある距離は日本メートル単位
図面に表示してある距離は東京湾の平均海面
等高線の間隔は2メートル