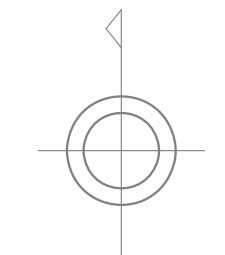
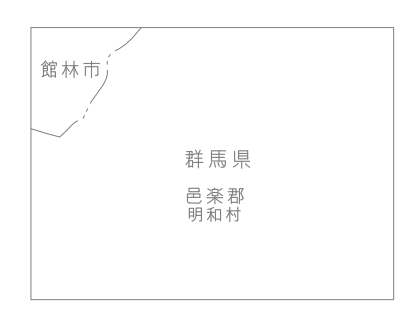


館林市都市計画図 31



	1	2	3
4	5	6	7
8	9	10	11
12	13	14	15
16	17	18	19
20	21	22	23
24	25	26	27
28	29	30	31

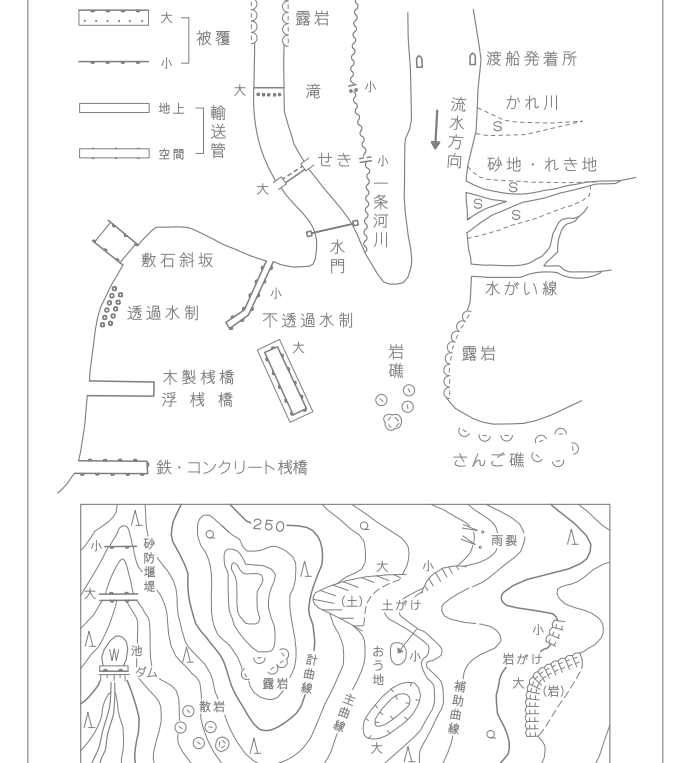


記号

	敷地	△ 37.2	三角
	建築面積	□ 26.62	六角
	容積率	○ 42.3	円
	高さ	▽ 36.6	三角
	用途	■ 25.73	正方形
	用途	△ 12.3	三角形
	用途	▽ 18.4	三角
	用途	△ 27.78	三角

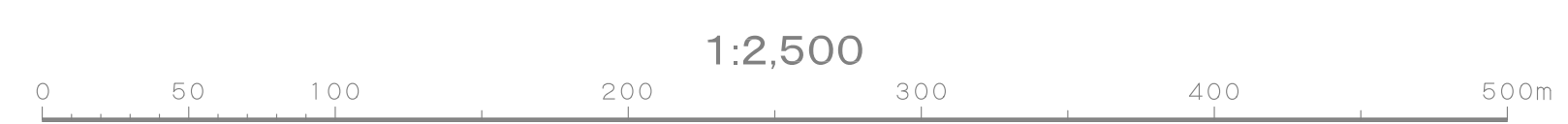
	道路
	主要道路
	支線道路
	歩道
	自転車道
	水路
	公園
	緑地
	河川
	排水溝
	境界線
	電線
	ガス管
	下水道
	上下水道

	等高線
	境界線
	地籍区界
	地籍学区界
	地籍市界
	地籍町界
	地籍大字界
	地籍郡界
	地籍県界
	地籍国界
	地籍海外国境
	地籍領土国境
	地籍領土境界
	地籍領土境界
	地籍領土境界
	地籍領土境界
	地籍領土境界



株式会社バスコ調製

1. 平成19年12月 第1次中間変更
2. 平成21年11月 第2次中間変更
3. 令和元年12月 第3次中間変更
4. 令和2年8月 第4次中間変更



1:2,500

「この図案は、国土交通省の定める『都市計画法』に基づき作成されたものである。
（施行期）平成21年10月1日
「この図案は、国土交通省の定める『都市計画法』に基づき作成されたものである。
（施行期）平成21年10月1日」

製図係は平成14年度国土交通省告示
第14号の告示による製図係
製図係の単位はメートル
製図係の単位はメートル
製図係の単位はメートル
製図係の単位はメートル
製図係の単位はメートル
製図係の単位はメートル
製図係の単位はメートル