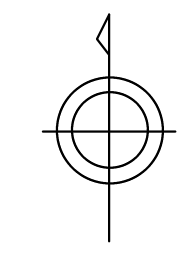
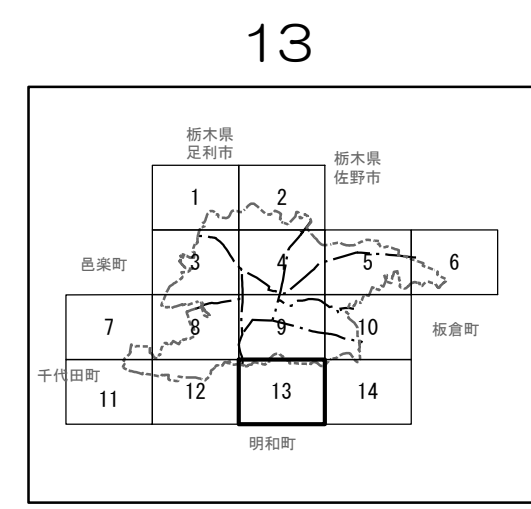
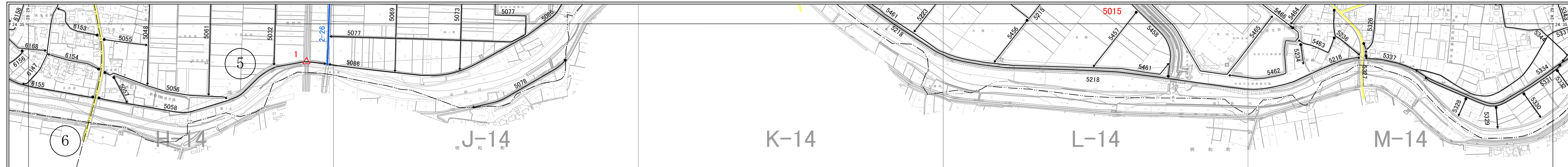


館林市認定路線網図 13

(橋梁・交差位置図)

13

令和六年度
編製



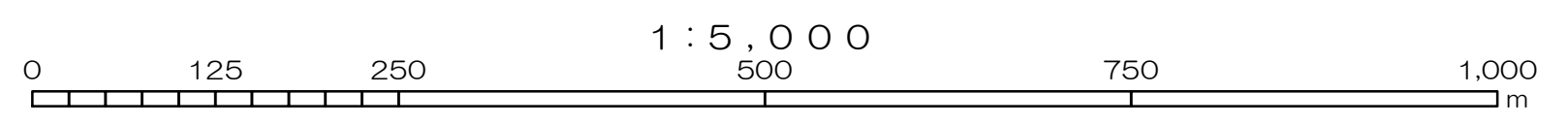
凡 例	
路線・主要地方道・道路	— (Yellow line)
一級路線	— (Green line)
二級路線	— (Blue line)
その他路線	— (Black line)
行政界	--- (Dashed line)
ブロック界	--- (Dotted line)
ブロック番号	① (Circle with number)
橋 梁	△ (Red triangle)
交 差	△ (Red triangle)

株式会社
バスコ
編製

館
林
市

平成24年3月の都市計画基本図を基盤として使用
(甲24 国分第 515 号)

原 標 高 次 系
等 高 線 1m 間隔



13